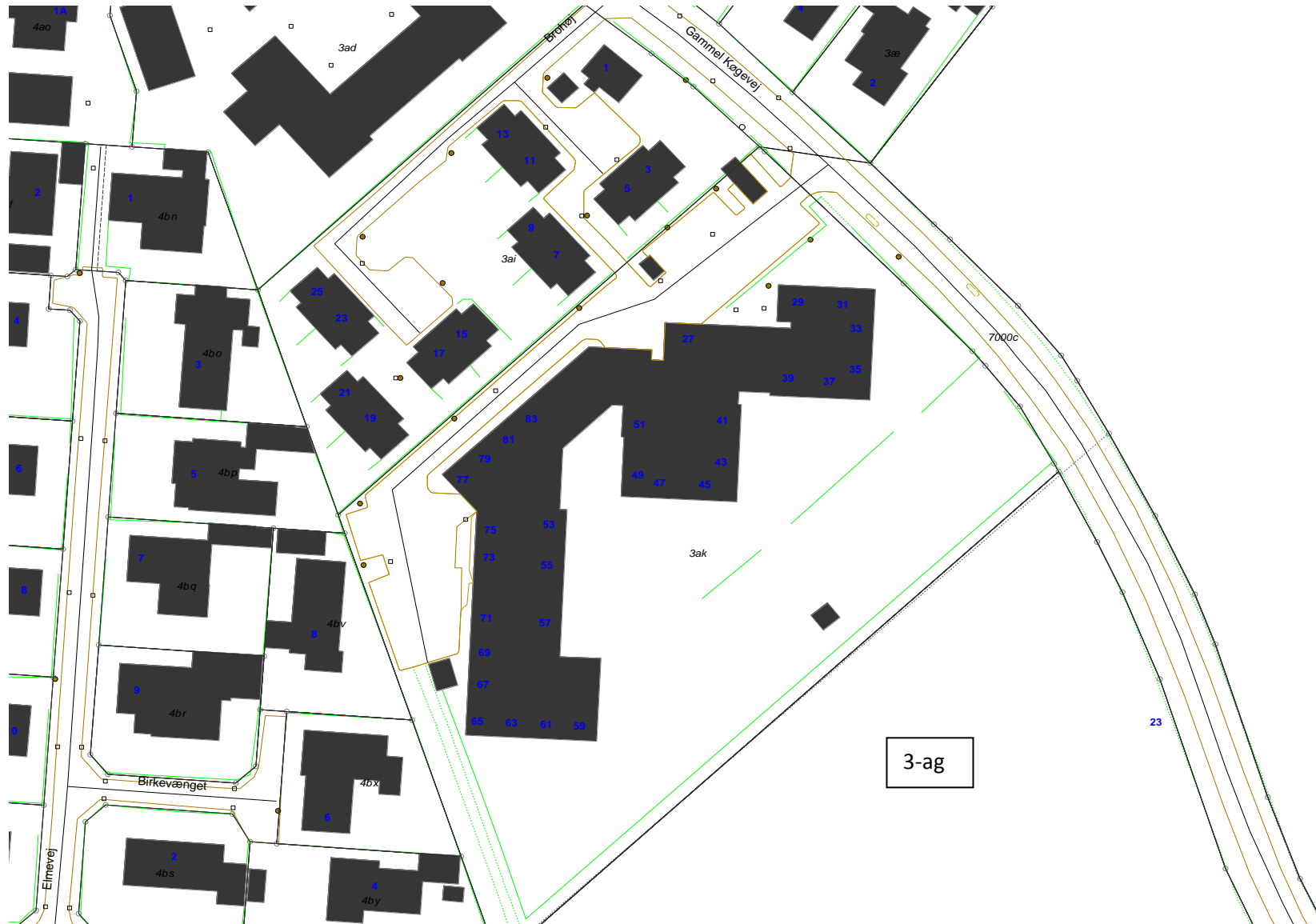


Bilag 1: Matrikelkort for Brohøj, Stevnshøj, Egehaven og Hotherhaven

Center	Matr. nr.	Ejer	Areal: kvm	Areal til bebyggelse: kvm	Bemærkninger:
Brohøj	3-ag Klippinge	Stevns Kommune	36.747	14.699	Ikke omfattet af kommune- eller lokalplan. Bebyggelsesprocent: 40%
Stevnshøj	129-a	Stevns Kommune	65.118	26.047	Ikke omfattet af kommune- eller lokalplan. Bebyggelsesprocent: 40%. Arealet er forurennet.
Stevnshøj	109-a	Privatperson	78.968	31.587	Landbrugsareal ejet af privatperson. Ikke omfattet af kommune- eller lokalplan. Bebyggelsesprocent: 40%.
Egehaven	5-pz Strøby	Stevns Kommune	3.440	-	Omfattet af lokalplan. Arealet må anvendes til bl.a. offentlige formål.
Hotherhaven	1-ø Hårlev	Stevns Kommune	11.294	4.518	Delvis omfattet af kommuneplan. Bebyggelsesprocent: 40%
Hotherhaven	1-at Hårlev	Stevns Kommune	20.145	8.058	Delvis omfattet af kommuneplan. Bebyggelsesprocent: 40%

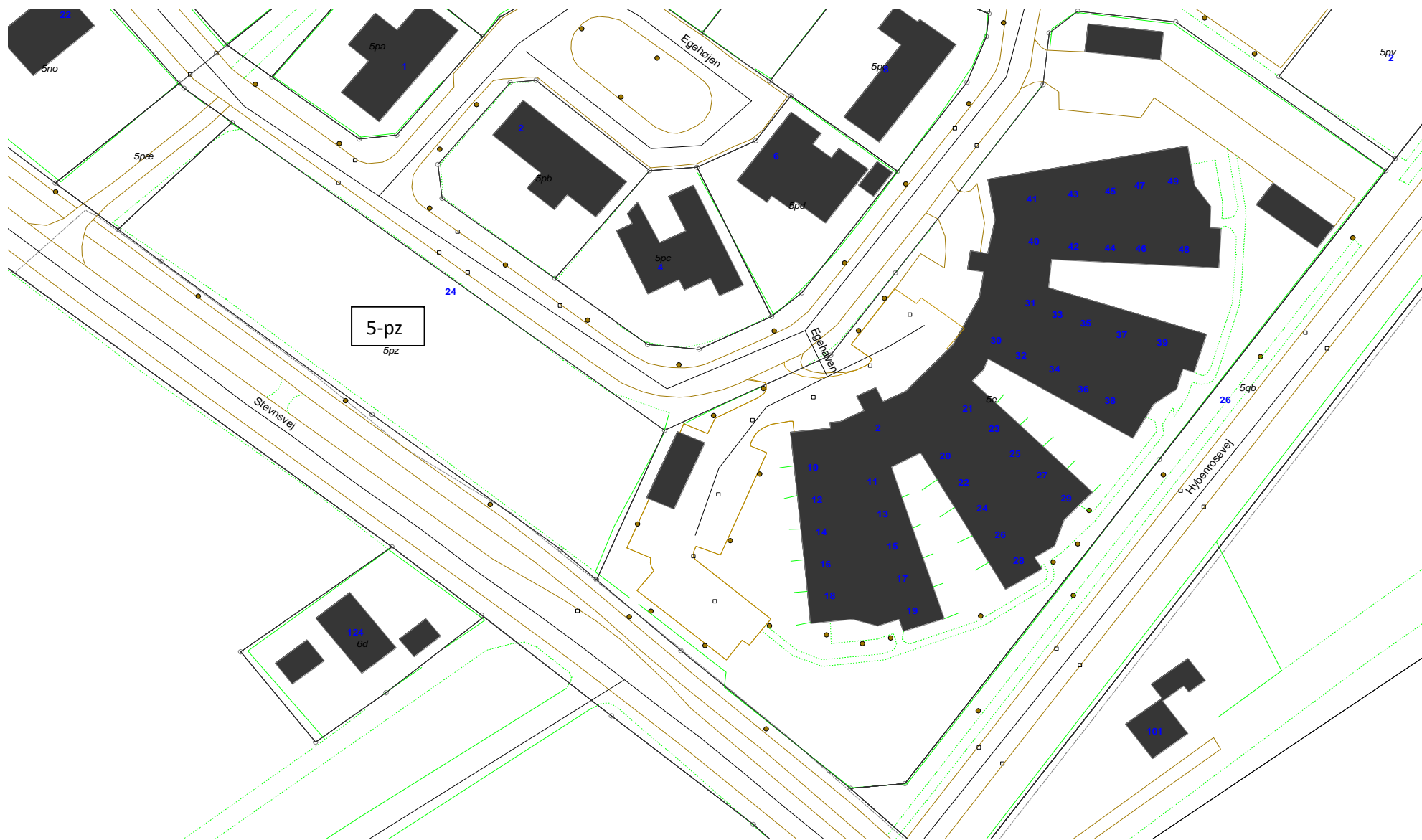


3af

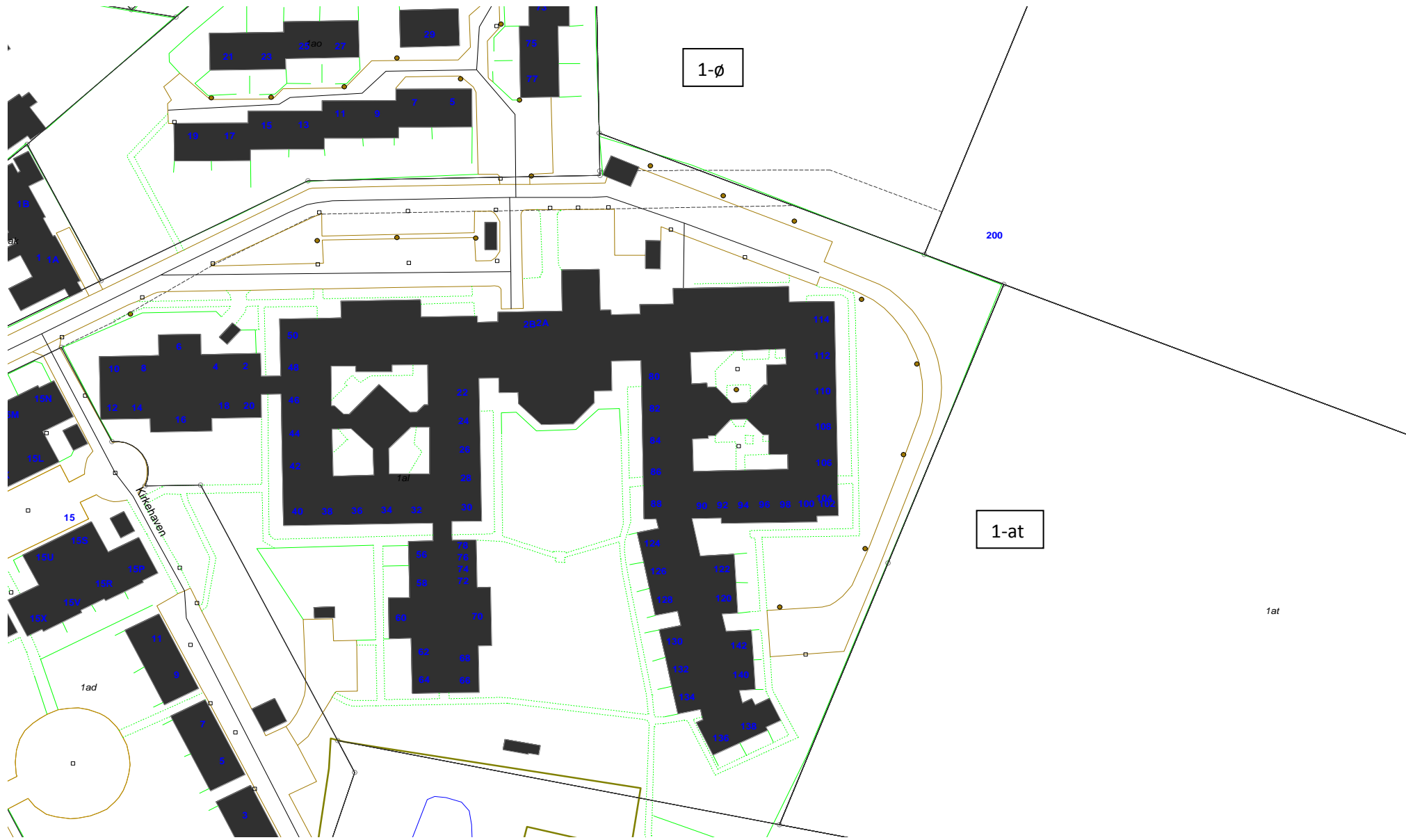
3-ag

Brohøj





Egehaven



Hotherhaven

